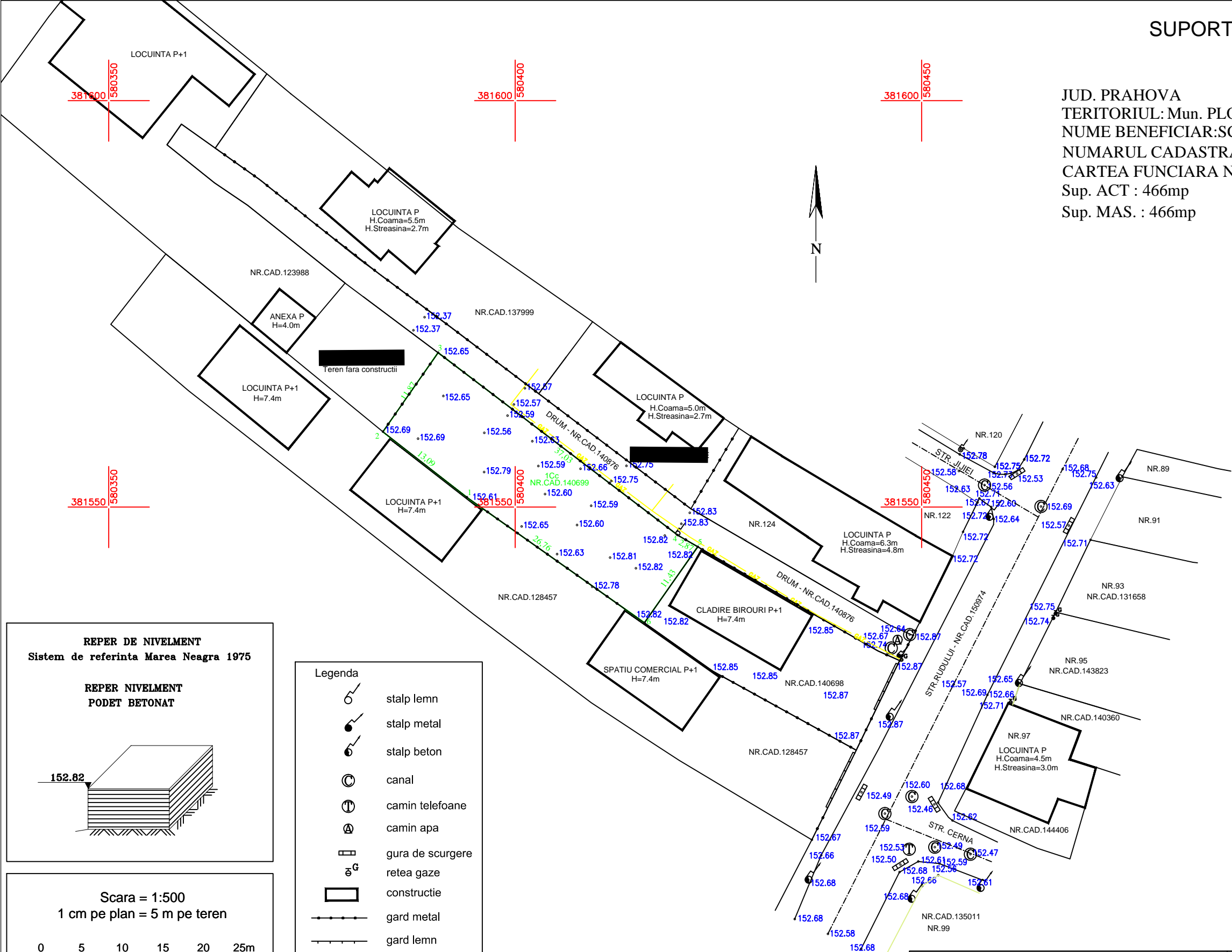


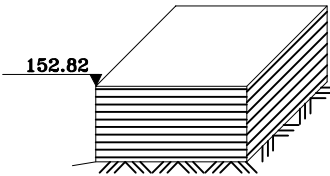
SUPORT TOPOGRAFIC PENTRU P.U.D.
SC 1 : 500

JUD. PRAHOVA
TERITORIUL: Mun. PLOIESTI, Str. RUDULUI Nr.126 (Intravilan, Cc)
NUME BENEFICIAR:SC BIG ARHIGEO SRL
NUMARUL CADASTRAL PROVIZORIU AL BUNULUI IMOBIL:140699
CARTEA FUNCIARA Nr.140699
Sup. ACT : 466mp
Sup. MAS. : 466mp




REPER DE NIVELMENT
Sistem de referinta Marea Neagra 1975

REPER NIVELMENT
PODET BETONAT



Scara = 1:500
1 cm pe plan = 5 m pe teren



X (Nord)
SISTEM DE COORDONATE:
STEREO' 70
Y (EST)

- Legenda
- stalp lemn
 - stalp metal
 - stalp beton
 - canal
 - camn telefoane
 - camn apa
 - gura de scurgere
 - retea gaze
 - constructie
 - gard metal
 - gard lemn
 - gard plasa
 - gard beton
 - conducta gaze
 - ax drum asfalt

Prezentul document receptionat
este valabil însoțit de procesul
verbal de recepție nr. 5980
data 2.09.2024

VIZAT:
O.C.P.I. PRAHOVA
CONF. LEGII 350/2001
CU MODIFICARILE SI COMPLETARILE ULTERIOARE

PERSOANA FIZICA AUTORIZATA DE A.N.C.P.I.:
ing. Laurentiu Anghelache
CERTIFICAT DE AUTORIZARE
seria RD-PH-F Nr. 0216, categoria B

Scara :
1/500

Data :
08.2024

OBIECTUL LUCRARII

SUPORT TOPOGRAFIC PENTRU P.U.D.
IN SCOPUL :
RIDICARE RESTRICTIE DE CONSTRUIRE SI DETALIERE
CONDITII DE AMPLASARE SI CONSTRUIRE SEDIU DE
BIROURI ARHITECTURA, ALEI CAROSABILE SI
PIETONALE, PARCAJE, IMPREJMUIRE,
BRANSAMENTE UTILITATI
BENEFICIAR:SC BIG ARHIGEO SRL